



**SISTEMA PARA EL DESARROLLO INTEGRAL DE LA FAMILIA DEL
ESTADO DE GUANAJUATO**
Dirección de Fortalecimiento Comunitario
Coordinación de Desarrollo Comunitario
Red Móvil - Salud y Bienestar Comunitario
ANEXO 7

Logo del SMDIF

DIAGNÓSTICO PARTICIPATIVO

Localidad:

Municipio:

Responsable de Región:

Persona promotora municipal:

Fecha de inicio: (DD/MM/AAAA)

Fecha de término: (DD/MM/AAAA)

Índice

<u>Introducción</u>	1
<u>Marco de Referencia</u>	2
<u>Historia de la Comunidad</u>	3
<u>Aspectos económicos</u>	3
<u>Características de los Recursos Comunitarios</u>	5
<u>Aspectos Sociales</u>	6
<u>Situación Educativa</u>	7
<u>Situación de Salud</u>	8
<u>Vivienda y saneamiento básico</u>	8
<u>Infraestructura Vial</u>	9
<u>Aspectos Culturales</u>	9
<u>Instituciones que desarrollan actividades en la comunidad</u>	10
<u>Identificación de problemas y necesidades en los 9 componentes de Salud y Bienestar Comunitario.</u>	11
<u>Matriz de Fortalezas, Oportunidades, Debilidades y Amenazas por componente</u>	12
<u>Priorización de problemas</u>	14
<u>Análisis de los problemas</u>	15
<u>Herramientas Participativas</u>	16
<u>Diagrama de Venn</u>	17
<u>Transecto</u>	18
<u>Calendario estacional de actividades</u>	19
<u>Reloj de rutina</u>	20
<u>Árbol de problemas</u>	21
<u>Análisis FODA</u>	22
<u>Priorización de problemas</u>	23
<u>Análisis de Áreas de Oportunidad</u>	24
<u>Conclusiones y recomendaciones.</u>	24
<u>Croquis desde cabecera municipal hasta la localidad</u>	25

Introducción

Describir el alcance del presente documento; es en este apartado donde se da una breve explicación y/o resumen del mismo. Se pide también, puedan explicarse algunos antecedentes y datos que se consideren sean importantes para un mejor desarrollo del Diagnóstico Participativo. Debe de darnos una idea clara y objetiva sobre el contenido de lo que vamos a encontrar en el documento, antes de comenzar la lectura y análisis del mismo.

Marco de Referencia

Ubicación geográfica y descripción fisiográfica	
Localización de la localidad con base en su distancia con la cabecera municipal, qué localidades tiene alrededor, saber si existe algún punto de referencia para su mejor ubicación, algún rasgo propio de la zona.	
Se solicita agregar una foto de la entrada principal de la localidad	
Grado de marginación de la localidad	

Historia de la Comunidad

De manera concreta poner datos referentes a cuestiones históricas y desarrollo de la localidad a lo largo de los años para lo que son actualmente.

Año de fundación	Primeros pobladores	Por qué se llama así la localidad	Aspectos sociales, culturales, fiestas y/o tradiciones

Actividades económicas pasadas y actuales	Situación educativa pasada y actual	Situación de salud pasada y actual	Situación de alimentación pasada y actual

Aspectos económicos

Tenencia de la tierra

Cómo es la posesión de tierra en la localidad (ejidal, pequeña propiedad, etc.)

Cultivos y variedades

Cultivo	Sistema de Cultivo (Riego o Temporal)

Actividades económicas

Recalcar y ubicar los negocios que generan ingresos dentro de la localidad e identificar qué actividades tienen las personas de la localidad que les generan un ingresos fuera de las mismas.

-
-
-

Características de los Recursos Comunitarios

Explicar el tipo de espacio en el que se desarrollan en la localidad, señalando seres vivos, objetos, agua, tipo de suelo y la interacción existente entre ellos. Biodiversidad comunitaria del entorno.

RECURSOS	
Suelo	
Agua	
Cultivos	
Animales	
Potencialidades	
¿Qué se hacía antes?	
¿Quiénes trabajaban?	

Aspectos Sociales

Comités Comunitarios

Identificar los comités, grupos y diferentes organizaciones, que contribuyen al desarrollo comunitario, por ejemplo:

- Preescolar, primaria y secundaria (sociedad de padres de familia)
- Prospera (antes Oportunidades).
- Adultos Mayores.
- 65 y más.
- Comité del Agua.

Localidad: _____ Comités Comunitarios	
*Se pueden anexar más espacios de ser necesario	

Situación Educativa

	Nombre
Preescolar	
Primaria	
Secundaria	
Bachillerato	
Grupo INAEBA	

Población Total	Población de 0 a 18 años de edad	Población de 18 a 60 años de edad	Población mayor a 60 años de edad	Analfabetos con edad de 15 años y más

Hombres	Mujeres

Situación de Salud

¿Existe clínica de salud en la comunidad?		¿En caso de no existir clínica a donde acuden al servicio médico?	El servicio que ofrece la clínica es:	Observaciones
Localidad	Si / No		Bueno Regular Malo	¿Por qué la gente califico de esa manera el servicio?
Enfermedades detectadas en la localidad				

Total de viviendas	Viviendas particulares habitadas	Promedio de ocupantes por vivienda	Viviendas con energía eléctrica	Viviendas con drenaje	Viviendas con toma de agua potable

Vivienda y saneamiento básico

Infraestructura Vial

Vías de acceso	Estado	Número de calles	Estado

Aspectos Culturales

Fechas y fiestas patronales	Tradiciones culturales relevantes	Religión	Dialecto Indígena
*Se pueden anexar más espacios de ser necesario			

Instituciones que desarrollan actividades en la comunidad

En base a la herramienta participativa Diagrama de Venn, a continuación podemos observar de manera breve los perfiles institucionales de las organizaciones e instituciones que trabajan en la localidad.

Perfiles Institucionales			
Grupo	Objetivo	Logros en la localidad	Necesidades en la localidad

Identificación de problemas y necesidades en los 8 componentes de Salud y Bienestar Comunitario.

Partiendo de los resultados del diagnóstico participativo practicado a las comunidades en estudio, se procede a realizar el análisis de detección de necesidades y problemática en la comunidad, bajo la siguiente pregunta colectiva: ¿Cuáles son los principales problemas que afectan a la mayoría en las comunidades, con relación a los siguientes aspectos?

- Autocuidado.
- Recreación y manejo del tiempo libre.
- Gestión integral de riesgos.
- Espacios habitables y sustentables.
- Alimentación correcta y local.
- Economía solidaria.
- Sustentabilidad.
- Organización para la autogestión.

- Paz.

Matriz de Fortalezas, Oportunidades, Debilidades y Amenazas por componente

Matriz de análisis	Autocuidado	Recreación y manejo del tiempo libre	Gestión integral de riesgos	Espacios habitables y sustentables
Fortalezas				
Oportunidades				
Debilidades				
Amenazas				

Matriz de análisis	Alimentación correcta y local	Economía solidaria	Sustentabilidad	Organización para la autogestión	Paz
Fortalezas					

Oportunidades					
Debilidades					
Amenazas					

Priorización de problemas

Con la participación de las personas de la comunidad, se detectaron y priorizaron las siguientes problemáticas que actualmente afectan el desarrollo comunitario.

Componente	Problemática	Frecuencia

Análisis de los problemas

Problemática	¿Por qué se tiene el problema?	¿Cómo afecta?	¿Qué se ha hecho para resolverlo?

Herramientas Participativas

¿Cómo es mi comunidad?

¿Cómo era y como es mi comunidad?

Explicación por parte de los participantes de la situación de la comunidad e identificación de cómo estaban antes y cómo están ahora, así como los cambios que se han suscitado en el transcurso del tiempo.







Diagrama de Venn



Herramienta utilizada para analizar la importancia de las instituciones y organizaciones a nivel comunitario. Sirve para clarificar las funciones que tienen las personas en la toma de decisiones y para detectar potenciales entre los distintos grupos de agentes interesados. Es útil además para identificar las relaciones interinstitucionales de la comunidad así como las interacciones que tienen las organizaciones entre sí.


Transecto

Recorrido en campo o ruta diseñada, con la finalidad de observar y registrar información sobre las características del medio, los usos y problemas. Realizado mediante el registro de datos observables en varios puntos del recorrido o estaciones




Calendario estacional de actividades

Forma de representar gráficamente las actividades económicas a lo largo del año. Permitiendo visualizar los ciclos productivos, las rotaciones, las épocas de mayor intensidad de trabajo y los periodos dedicados a otras actividades (fiestas, descansos, etc.) Además de categorizar las responsabilidades por estación, género e intensidad de las actividades a lo largo de los diferentes meses del año.




Reloj de rutina

Herramienta que permite identificarlas diferentes actividades cotidianas que realizan los pobladores de la comunidad, así como observar las diferencias y similitudes en la rutina diaria de hombres y mujeres de los diferentes grupos socioeconómicos. Resalta los trabajos de las mujeres en el hogar.




Árbol de problemas

Forma de visualizar los diferentes problemas que afectan el desarrollo comunitario, así como las causas y consecuencias.




Análisis FODA

Es una matriz cuadrangular en donde se incluyen las opiniones de la comunidad en cada una de los cuatro aspectos que se analizan de la solución propuesta: En el ámbito interno, las fortalezas y debilidades; en el ámbito externo, las oportunidades y amenazas.



Priorización de problemas

Análisis para determinar los problemas que urge resolver dado que afectan a la mayoría de los miembros y limitan de manera importante las actividades económicas y el bienestar social de los integrantes de la comunidad.



Análisis de Áreas de Oportunidad

Área clave de resultado	Visión	Barreras	Decisión

Conclusiones y recomendaciones.

De manera objetiva, indicar la percepción de la persona promotora sobre la situación actual de la localidad (y de sus habitantes) que se esté trabajando con el Programa Red Móvil, Salud y Bienestar Comunitario. También, se solicita exponer propuestas de cómo es que se considera que la gente de la localidad puede mejorar su entorno en la localidad, cómo es que se puede impactar positivamente en su bienestar para transformar sus vidas.

Croquis desde cabecera municipal hasta la localidad

Firmas de aprobación

Responsable del componente de Autocuidado

Responsable componente de Recreación y manejo del tiempo libre

Responsable componente de Gestión integral de riesgos

Responsable componente de Espacios habitables y sustentables

Responsable componente Alimentación correcta y local

Responsable del componente de Economía Solidaria

Responsable componente de Sustentabilidad

Responsable del componente de Organización para la autogestión

Responsable componente de Paz

Persona Representante del Grupo de Desarrollo

Persona Promotora Municipal

Persona Supervisora Estatal

Persona Responsable de Región

Sello de SMDIF

«Este programa es público, ajeno a cualquier partido político. Queda prohibido su uso para fines distintos al desarrollo social».

**AVISO DE PRIVACIDAD SIMPLIFICADO DEL PROGRAMA RED MÓVIL - SALUD Y BIENESTAR
COMUNITARIO PARA EL EJERCICIO FISCAL 2023**

Denominación y fundamento legal del responsable. El Sistema para el Desarrollo Integral de la Familia del Estado de Guanajuato, con fundamento en lo dispuesto en los artículos 6o, apartado A, fracciones II y III, y 16 párrafo segundo de la Constitución Política de los Estados Unidos Mexicanos; 14, apartado B, fracciones II y III y 80 párrafo primero de la Constitución Política para el Estado de Guanajuato; 3, 34 y 35 de la Ley Orgánica del Poder Ejecutivo para el Estado de Guanajuato; 16 de la Ley Sobre el Sistema Estatal de Asistencia Social; 3 fracción I, 34, 36, 37, 38, , 40, 42, así como lo dispuesto en el Título Tercero, Capítulo Primero de la Ley de Protección de Datos Personales en Posesión de Sujetos Obligados para el Estado de Guanajuato, y en los artículos 1, 2, 32 fracción II, inciso a.4, 37 fracción IV y 42 del Reglamento Interior del Sistema para el Desarrollo Integral de la Familia del Estado de Guanajuato, es el responsable del tratamiento de los datos personales que nos proporcione, los cuales serán protegidos observando los principios de licitud, consentimiento, información, calidad, lealtad, finalidad, proporcionalidad y responsabilidad, conforme a lo dispuesto por la Ley General de Protección de Datos Personales en Posesión de Sujetos Obligados (Ley General), la Ley de Protección de Datos Personales en Posesión de Sujetos Obligados para el Estado de Guanajuato (Ley Estatal), los Lineamientos para la Protección de datos Personales en Posesión de Sujetos Obligados para el Estado de Guanajuato (Lineamientos) y demás normativa aplicable. **Finalidades del tratamiento de datos personales.** Se informa que los datos personales recabados serán utilizados para: a) Identificación de las personas que solicitan los beneficios, apoyos o servicios del programa Red Móvil – Salud y Bienestar Comunitario *para el ejercicio fiscal 2023* (en adelante programa); b) Verificación del cumplimiento de los criterios de elegibilidad, así como los requisitos de selección aplicables al programa conforme a las Reglas de Operación; c) Identificación y localización de las personas beneficiarias para la entrega de los beneficios, apoyos o servicios del programa; d) Análisis, validación e integración del o de los expedientes y trámites de nuevo ingreso y la reincorporación de personas titulares o beneficiarias al programa; e) Integración del padrón o padrones de personas beneficiarias del programa; f) Identificación de las personas dependientes de las personas beneficiarias del programa; g) La implementación y ejecución de la «Estrategia GTO Contigo Sí»; h) Enviar notificaciones, documentos o información respecto de los beneficios que obtiene por ser parte del programa Red Móvil – Salud y Bienestar Comunitario; así como aquellas comunicaciones que deriven de la implementación y ejecución de la «Estrategia GTO Contigo Sí», y las necesarias para brindar una mejor atención. Eso puede incluir el envío de comunicaciones a través de correo electrónico y demás medios de comunicación físicos, electrónicos o digitales; e i) seguimiento, supervisión, evaluación y auditoría del programa. **De las transferencias.** Se informa que no se realizarán transferencias de datos personales, salvo aquéllas que sean necesarias para atender requerimientos de información de una autoridad competente, o bien, en el ejercicio de facultades propias, compatibles o análogas con la finalidad que motivó el tratamiento de los datos personales, de acuerdo con el artículo 97, fracción II de la Ley de Protección de Datos Personales en Posesión de los Sujetos Obligados para el Estado de Guanajuato. En este supuesto, los receptores de los datos personales a través de una transferencia, se obligan en los términos del presente aviso de privacidad. **Mecanismos de ejercicio de derechos ARCO.** Conforme a lo estipulado en el artículo 12 del Reglamento de Transparencia y Acceso a la Información Pública del Poder Ejecutivo, las personas titulares de los datos personales podrán ejercer sus derechos de acceso, rectificación, cancelación y oposición al tratamiento de datos personales (derechos ARCO) ante la Unidad de Transparencia y Archivos del Poder Ejecutivo, acudiendo a sus oficinas ubicadas en San Sebastián número 78, Zona Centro, Guanajuato, Guanajuato. C.P. 36000, teléfono (473) 6 88 04 70 ext. 601, en un horario de lunes a viernes de 08:30 a 16:00 hrs., o bien a través de la dirección electrónica unidadtransparencia@guanajuato.gob.mx. **Aviso de privacidad integral.** El aviso de privacidad integral podrá ser consultado en la página institucional del Sistema para el Desarrollo Integral de la Familia del Estado de Guanajuato en <https://dif.guanajuato.gob.mx/>

«Este programa es público, ajeno a cualquier partido político. Queda prohibido su uso para fines distintos al desarrollo social».