

	SISTEMA PARA EL DESARROLLO INTEGRAL DE LA FAMILIA DEL ESTADO DE GUANAJUATO Dirección de Fortalecimiento Comunitario Coordinación de Desarrollo Comunitario Red Móvil - Salud y Bienestar Comunitario ANEXO 9	Logo del SMDIF
--	---	----------------

DIAGNÓSTICO PARTICIPATIVO

Localidad:

Municipio:

Responsable de Región:

Persona promotora municipal:

Fecha de inicio: (DD/MM/AAAA)

Fecha de término: (DD/MM/AAAA)

Índice

<u>Introducción</u>	--
<u>Marco de Referencia</u>	--
<u>Historia de la Comunidad</u>	--
<u>Aspectos económicos</u>	--
<u>Características de los Recursos Comunitarios</u>	--
<u>Aspectos Sociales</u>	--
<u>Situación Educativa</u>	--
<u>Situación de Salud</u>	--
<u>Vivienda y saneamiento básico</u>	--
<u>Infraestructura Vial</u>	--
<u>Aspectos Culturales</u>	--
<u>Instituciones que desarrollan actividades en la comunidad</u>	--
<u>Identificación de problemas y necesidades en los 9 componentes de Salud y Bienestar Comunitario.</u>	--
<u>Matriz de Fortalezas, Oportunidades, Debilidades y Amenazas por componente</u>	--
<u>Priorización de problemas</u>	--
<u>Análisis de los problemas</u>	--
<u>Herramientas Participativas</u>	--
<u>Diagrama de Venn</u>	--
<u>Transecto</u>	--
<u>Calendario estacional de actividades</u>	--
<u>Reloj de rutina</u>	--
<u>Árbol de problemas</u>	--
<u>Análisis FODA</u>	--
<u>Priorización de problemas</u>	--
<u>Análisis de Áreas de Oportunidad</u>	--
<u>Conclusiones y recomendaciones.</u>	--
<u>Croquis desde cabecera municipal hasta la localidad</u>	--

Introducción

Describir el alcance del presente documento; es en este apartado donde se da una breve explicación y/o resumen del mismo. Se pide también, puedan explicarse algunos antecedentes y datos que se consideren sean importantes para un mejor desarrollo del Diagnóstico Participativo. Debe de darnos una idea clara y objetiva sobre el contenido de lo que vamos a encontrar en el documento, antes de comenzar la lectura y análisis del mismo.

Marco de Referencia

Ubicación geográfica y descripción fisiográfica	
<p>Localización de la localidad con base en su distancia con la cabecera municipal, qué localidades tiene alrededor, saber si existe algún punto de referencia para su mejor ubicación, algún rasgo propio de la zona.</p> <p style="text-align: center;">Se solicita agregar una foto de la entrada principal de la localidad</p>	
Grado de marginación de la localidad	

Historia de la Comunidad

De manera concreta poner datos referentes a cuestiones históricas y desarrollo de la localidad a lo largo de los años para lo que son actualmente.

Año de fundación	Primeros pobladores	Por qué se llama así la localidad	Aspectos sociales, culturales, fiestas y/o tradiciones

Actividades económicas pasadas y actuales	Situación educativa pasada y actual	Situación de salud pasada y actual	Situación de alimentación pasada y actual

Aspectos económicos

Tenencia de la tierra

Cómo es la posesión de tierra en la localidad (ejidal, pequeña propiedad, etc.)

Cultivos y variedades

Cultivo	Sistema de Cultivo (Riego o Temporal)

Actividades económicas

Recalcar y ubicar los negocios que generan ingresos dentro de la localidad e identificar qué actividades tienen las personas de la localidad que les generan un ingreso fuera de las mismas.

-
-
-

Características de los Recursos Comunitarios

Explicar el tipo de espacio en el que se desarrollan en la localidad, señalando seres vivos, objetos, agua, tipo de suelo y la interacción existente entre ellos. Biodiversidad comunitaria del entorno.

RECURSOS	
Suelo	
Agua	
Cultivos	
Animales	
Potencialidades	
¿Qué se hacía antes?	
¿Quiénes trabajaban?	

Aspectos Sociales

Comités Comunitarios

Identificar los comités, grupos y diferentes organizaciones, que contribuyen al desarrollo comunitario, por ejemplo:

- Preescolar, primaria y secundaria (sociedad de padres de familia)
- Prospera (antes Oportunidades).
- Adultos Mayores.
- 65 y más.
- Comité del Agua.

Localidad: _____	
Comités Comunitarios	
*Se pueden anexar más espacios de ser necesario	

Situación Educativa

	Nombre
Preescolar	
Primaria	
Secundaria	
Bachillerato	
Grupo INAEBA	

Población Total	Población de 0 a 18 años de edad	Población de 18 a 60 años de edad	Población mayor a 60 años de edad	Analfabetos con edad de 15 años y más

Hombres	Mujeres

Situación de Salud

¿Existe clínica de salud en la comunidad?		¿En caso de no existir clínica a donde acuden al servicio médico?	El servicio que ofrece la clínica es:	Observaciones
Localidad	Si / No		Bueno Regular Malo	¿Por qué la gente califica de esa manera el servicio?
Enfermedades detectadas en la localidad				

Total de viviendas	Viviendas particulares habitadas	Promedio de ocupantes por vivienda	Viviendas con energía eléctrica	Viviendas con drenaje	Viviendas con toma de agua potable

Vivienda y saneamiento básico

Infraestructura Vial

Vías de acceso	Estado	Número de calles	Estado

Aspectos Culturales

Fechas y fiestas patronales	Tradiciones culturales relevantes	Religión	Dialecto Indígena
*Se pueden anexar más espacios de ser necesario			

Instituciones que desarrollan actividades en la comunidad

En base a la herramienta participativa Diagrama de Venn, a continuación podemos observar de manera breve los perfiles institucionales de las organizaciones e instituciones que trabajan en la localidad.

Perfiles Institucionales			
Grupo	Objetivo	Logros en la localidad	Necesidades en la localidad

Identificación de problemas y necesidades en los 9 componentes de Salud y Bienestar Comunitario.

Partiendo de los resultados del diagnóstico participativo practicado a las comunidades en estudio, se procede a realizar el análisis de detección de necesidades y problemática en la comunidad, bajo la siguiente pregunta colectiva: ¿Cuáles son los principales problemas que afectan a la mayoría en las comunidades, con relación a los siguientes aspectos?

- Autocuidado.
- Recreación y manejo del tiempo libre.
- Gestión integral de riesgos.
- Espacios habitables y sustentables.
- Alimentación correcta y local.
- Economía solidaria.
- Sustentabilidad.
- Organización para la autogestión.
- Paz.

Matriz de Fortalezas, Oportunidades, Debilidades y Amenazas por componente

Matriz de análisis	Autocuidado	Recreación y manejo del tiempo libre	Gestión integral de riesgos
Fortalezas			
Oportunidades			
Debilidades			
Amenazas			

Matriz de análisis	Espacios habitables y sustentables	Alimentación correcta y local	Economía solidaria
Fortalezas			
Oportunidades			

Debilidades			
Amenazas			

Matriz de análisis	Sustentabilidad	Organización para la autogestión	Paz
Fortalezas			
Oportunidades			
Debilidades			
Amenazas			

Priorización de problemas

Con la participación de las personas de la comunidad, se detectaron y priorizaron las siguientes problemáticas que actualmente afectan el desarrollo comunitario.

Componente	Problemática	Frecuencia

Análisis de los problemas

Problemática	¿Por qué se tiene el problema?	¿Cómo afecta?	¿Qué se ha hecho para resolverlo?

Herramientas Participativas

¿Cómo es mi comunidad?

¿Cómo era y como es mi comunidad?

Explicación por parte de los participantes de la situación de la comunidad e identificación de cómo estaban antes y cómo están ahora, así como los cambios que se han suscitado en el transcurso del tiempo.






Diagrama de Venn



Herramienta utilizada para analizar la importancia de las instituciones y organizaciones a nivel comunitario. Sirve para clarificar las funciones que tienen las personas en la toma de decisiones y para detectar potenciales entre los distintos grupos de agentes interesados. Es útil además para identificar las relaciones interinstitucionales de la comunidad así como las interacciones que tienen las organizaciones entre sí.


Transecto

Recorrido en campo o ruta diseñada, con la finalidad de observar y registrar información sobre las características del medio, los usos y problemas. Realizado mediante el registro de datos observables en varios puntos del recorrido o estaciones




Calendario estacional de actividades

Forma de representar gráficamente las actividades económicas a lo largo del año. Permitiendo visualizar los ciclos productivos, las rotaciones, las épocas de mayor intensidad de trabajo y los periodos dedicados a otras actividades (fiestas, descansos, etc.) Además de categorizar las responsabilidades por estación, género e intensidad de las actividades a lo largo de los diferentes meses del año.




Reloj de rutina

Herramienta que permite identificarlas diferentes actividades cotidianas que realizan los pobladores de la comunidad, así como observar las diferencias y similitudes en la rutina diaria de hombres y mujeres de los diferentes grupos socioeconómicos. Resalta los trabajos de las mujeres en el hogar.



Árbol de problemas

Forma de visualizar los diferentes problemas que afectan el desarrollo comunitario, así como las causas y consecuencias.



Análisis FODA

Es una matriz cuadrangular en donde se incluyen las opiniones de la comunidad en cada una de los cuatro aspectos que se analizan de la solución propuesta: En el ámbito interno, las fortalezas y debilidades; en el ámbito externo, las oportunidades y amenazas.



Priorización de problemas

Análisis para determinar los problemas que urge resolver dado que afectan a la mayoría de los miembros y limitan de manera importante las actividades económicas y el bienestar social de los integrantes de la comunidad.



Análisis de Áreas de Oportunidad

Área clave de resultado	Visión	Barreras	Decisión

Conclusiones y recomendaciones.

De manera objetiva, indicar la percepción de la persona promotora sobre la situación actual de la localidad (y de sus habitantes) que se esté trabajando con el Programa Red Móvil, Salud y Bienestar Comunitario. También, se solicita exponer propuestas de cómo es que se considera que la gente de la localidad puede mejorar su entorno en la localidad, cómo es que se puede impactar positivamente en su bienestar para transformar sus vidas.

Croquis desde cabecera municipal hasta la localidad

Firmas de aprobación

Responsable del componente de Autocuidado

Responsable componente de Recreación y manejo del tiempo libre

Responsable componente de Gestión integral de riesgos

Responsable componente de Espacios habitables y sustentables

Responsable componente Alimentación correcta y local

Responsable del componente de Economía Solidaria

Responsable componente de Sustentabilidad

Responsable del componente de Organización para la autogestión

Responsable componente de Paz

Persona Representante del Grupo de Desarrollo

Persona Promotora Municipal

Persona Supervisora Estatal

Persona Responsable de Región

Sello de SMDIF

«Este programa es público, ajeno a cualquier partido político. Queda prohibido su uso para fines distintos al desarrollo social».